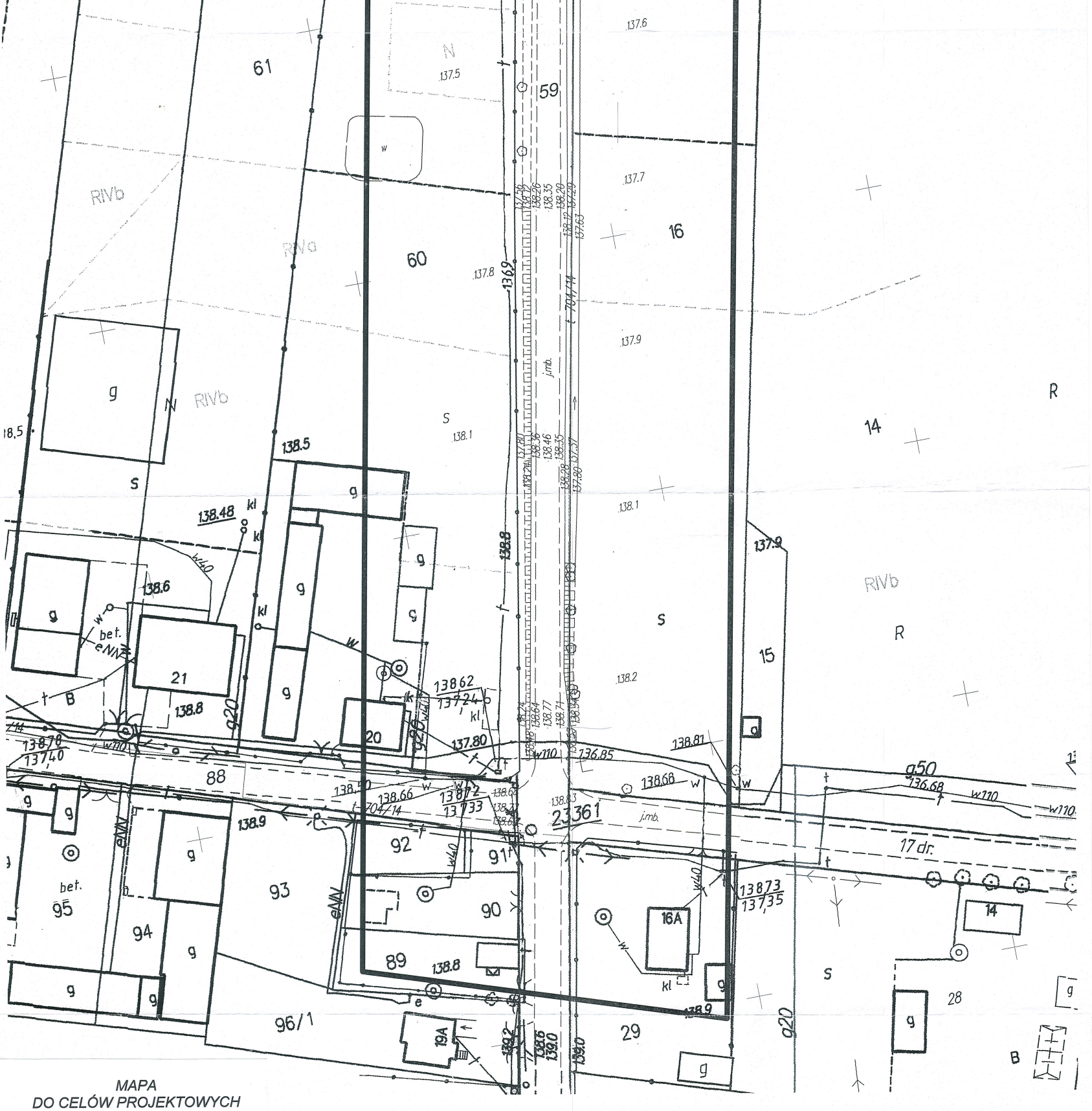
61
59
60
16
14
R
RIVb
RIVa
N
S
g
137.5
137.6
137.7
137.8
137.9
136.9
138.1
138.5
138.48
kl
138.6
138.8
138.2
w40
bet.
eNN
21
B
g20
15
137.9
13862
13724
20
g20
137.80
138.81
136.85
w110
g50
136.68
88
138.50
138.66
13872
13733
23361
j.mb.
704/14
138.9
92
91
93
95
94
90
89
138.8
16A
13873
13735
17 dr.
14
28
29
96/1
19A
138.9
139.2
138.6
139.0
e
704/14

MAPA
DO CELÓW PROJEKTOWYCH

skala 1:500

województwo: mazowieckie
powiat: grójecki
jednostka ewidencyjna: 140606_2, Jasieniec
obręb ewidencyjny: 0008, Gniejewice
0033, Warpęsy
droga powiatowa: 1662W Bartodzieje - Warpęsy

identyfikator zgłoszenia prac geodezyjnych: GK.6640.2805.2015
sekcja mapy: mapa numeryczna
układ współrzędnych: 2000 strefa 7
układ wysokości: Kronsztadt 86

Mapa aktualna w granicach opracowania zaznaczonego kolorem czarnym.

Przedstawiona sytuacja na mapie jest zgodna ze stanem faktycznym na gruncie na dzień 12.12.2015r.

Wykonanie niniejszej mapy nie było poprzedzone ustaleniami dotyczącymi ewentualnych służebności gruntowych obciążających grunty położone w granicach projektowanej inwestycji budowlanej.

Nie wyklucza się istnienia w terenie również urządzeń podziemnych, dla których brak było informacji branżowych i nie zostały odnalezione w czasie inwentaryzacji geodezyjnej.

Granice działek uwidocznione na mapie zostały wkreślone na podstawie danych z ewidencji gruntów.

STUDIO GEODEZYJNE
Karol Maroszek
05-600 Grójec, ul. Lewiczyńska 12/42
NIP: 797-184-07-52 REGON: 142841407
TEL. 605-251-219

mgr inż. Tadeusz Rastawicki
Upr. nr 437

Karol Maroszek

POŚWIADCZA SIĘ, ŻE NINIEJSZY DOKUMENT ZOSTAŁ OPRACOWANY W WYNIKU PRAC GEODEZYJNYCH I KARTOGRAFICZNYCH, KTÓRYCH REZULTATY ZAWIERA OPERAT TECHNICZNY WPISANY DO EWIDENCJI MATERIAŁÓW PAŃSTWOWEGO ZASOBU GEODEZYJNEGO I KARTOGRAFICZNEGO

Organ prowadzący państwowy zasób geodezyjny i kartograficzny	Starosta Grójecki
Identyfikator ewidencyjny materiału zasobu – operatu technicznego	P.1406. 2016.10
Data wpisania operatu technicznego do ewidencji materiałów zasobu	2016 -01- 0 5
Imie, nazwisko i podpis osoby reprezentującej organ	Z up. STAROSTY GRÓJECKIEGO mgr inż. Anna Wyszyńska Naczelnik Wydziału Geodezji Kartografii, Katastru i Nieruchomości

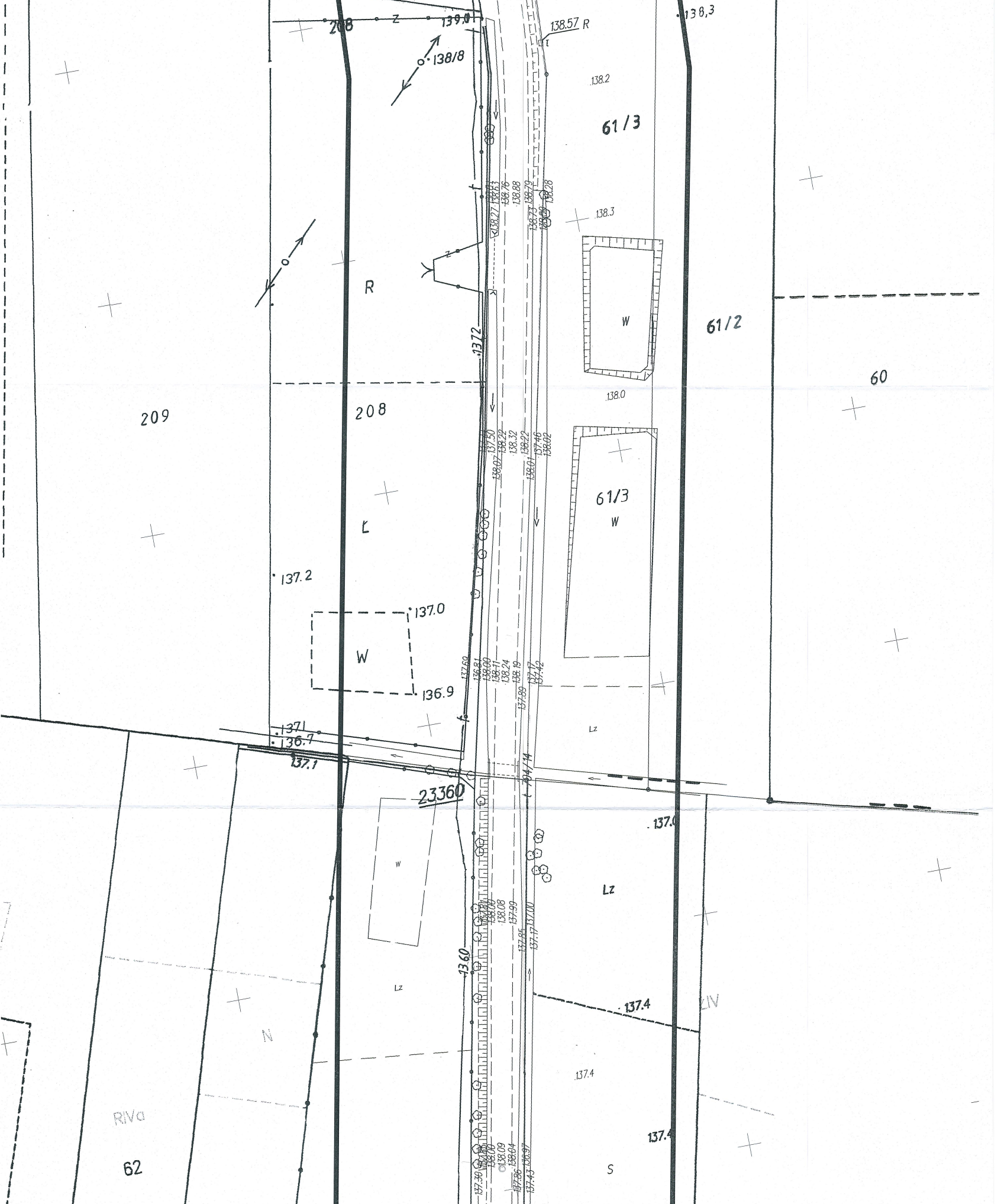
208
139.0
138.57 R
138,3
138/8
138.2
61 / 3
138.3
R
61/2
60
.1372
209
208
138.0
61/3
W
Ł
137.2
137.0
W
136.9
137.1
136.7
137.1
23360
Lz
W
137.0
Lz
13.60
Lz
137.4
ŁIV
N
137.4
RIVa
137.4
62
S
138.27
138.76
138.88
138.79
138.73
138.28
137.50
138.22
138.32
138.22
137.46
138.02
138.07
138.01
137.69
136.81
138.00
138.11
138.24
138.19
137.17
137.42
137.89
138.08
137.99
137.00
137.85
137.17
138.09
138.04
136.97
137.30
137.86
137.43

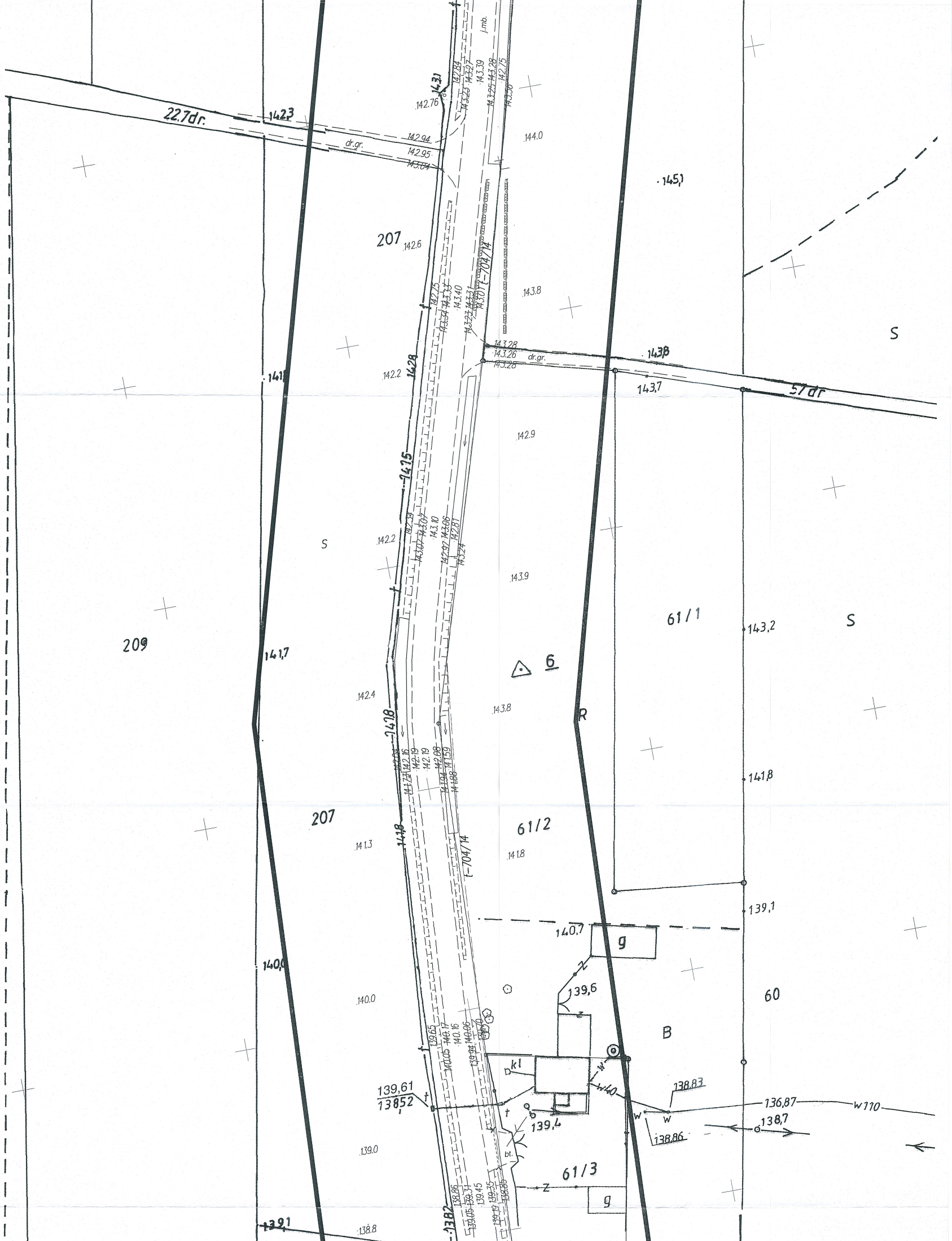
22.7dr.
142,3
dr.gr.
142.94
142.95
143.04
142.76
143,1
144.0
145,1
207
142.6
t-704/14
143.8
142.2
142,8
141
143.28
143.26
143.28
dr.gr.
143,8
143,7
57dr
S
142.9
142,15
142.2
S
143.9
209
141,7
61/1
143,2
S
6
142.4
143.8
R
142,18
141,8
207
141.3
141,8
61/2
141.8
t-704/14
139,1
140,7
g
140,0
140.0
139,6
60
B
kl
w
w40
138.83
136,87
w110
139,61
138,52
t
139,4
w
w
138,86
138,7
139.0
bt.
61/3
z
g
138,82
138.86
139.45
139,35
138.8
139,1
j.mb.

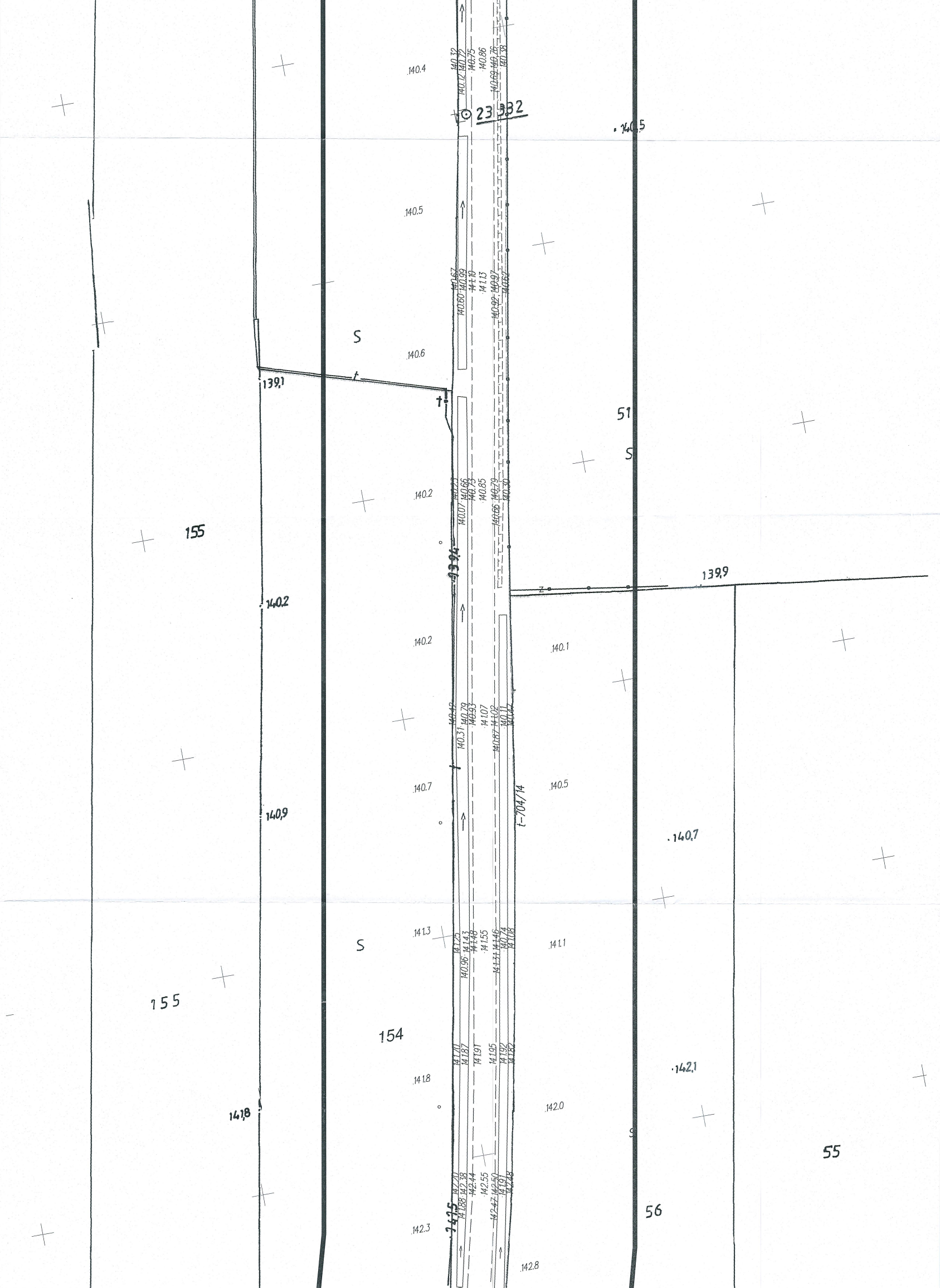
.140.4
140.32
140.12 140.72
140.75
140.86
140.69 140.76
140.38
23 382
.140.5
.140.5
140.67
140.60 140.99
141.10
141.13
140.92 140.97
140.62
S
.140.6
139,1
t
t
51
S
.140.2
140.23
140.07 140.66
140.73
140.85
140.66 140.79
140.30
155
139,4
139,9
z
140,2
.140.2
.140.1
140.42
140.31 140.79
140.93
141.07
140.87 141.02
140.11
140.47
.140.7
.140.5
t-704/14
140,9
.140,7
.141.3
141.25
140.96 141.43
141.48
141.55
141.31 141.46
140.74
141.08
.141.1
S
155
154
141.70
141.87
141.91
141.95
141.92
141.82
.141.8
.142,1
.142.0
141,8
55
142.20
141.88 142.38
142.44
142.55
142.47 142.50
141.91
142.48
141,5
56
.142.3
.142.8

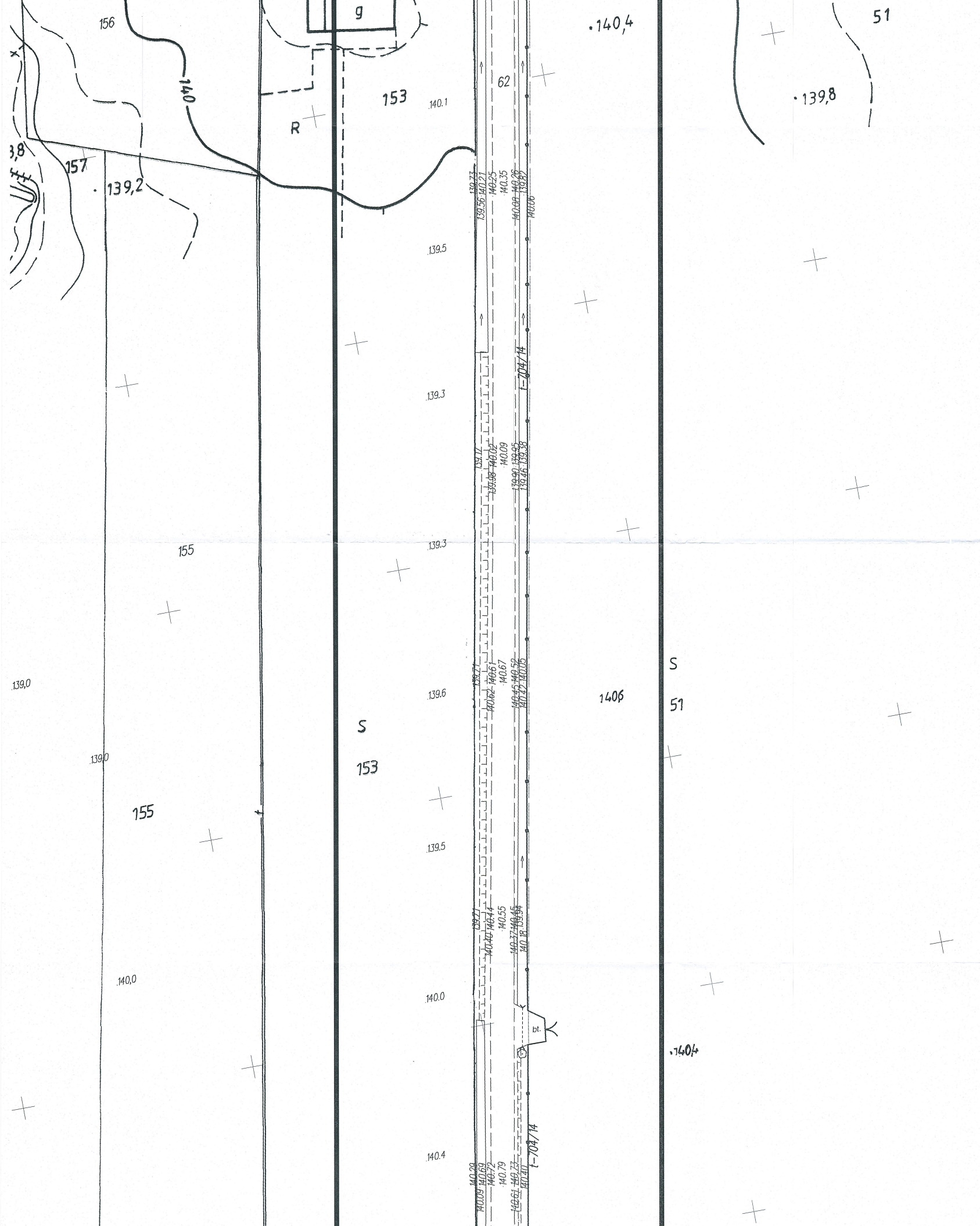
156
g
.140,4
51
140
62
153
140.1
R
.139,8
3,8
157
. 139,2
139.73
139.56 140.21
140.25
140.35
140.08 140.26
139.82
140.06
139.5
t-704/14
139.3
139.12
139.98 140.02
140.09
139.90 139.95
139.46 139.38
139.3
155
S
139,0
139.6
139.71
140.62 140.61
140.67
140.45 140.52
140.42 140.05
1406
51
S
153
139,0
155
139.5
139.71
140.40 140.44
140.55
140.37 140.45
140.18 139.94
140,0
140.0
bt.
.1404
t-704/14
140.4
140.29
140.09 140.69
140.72
140.79
140.61 140.73
140.40

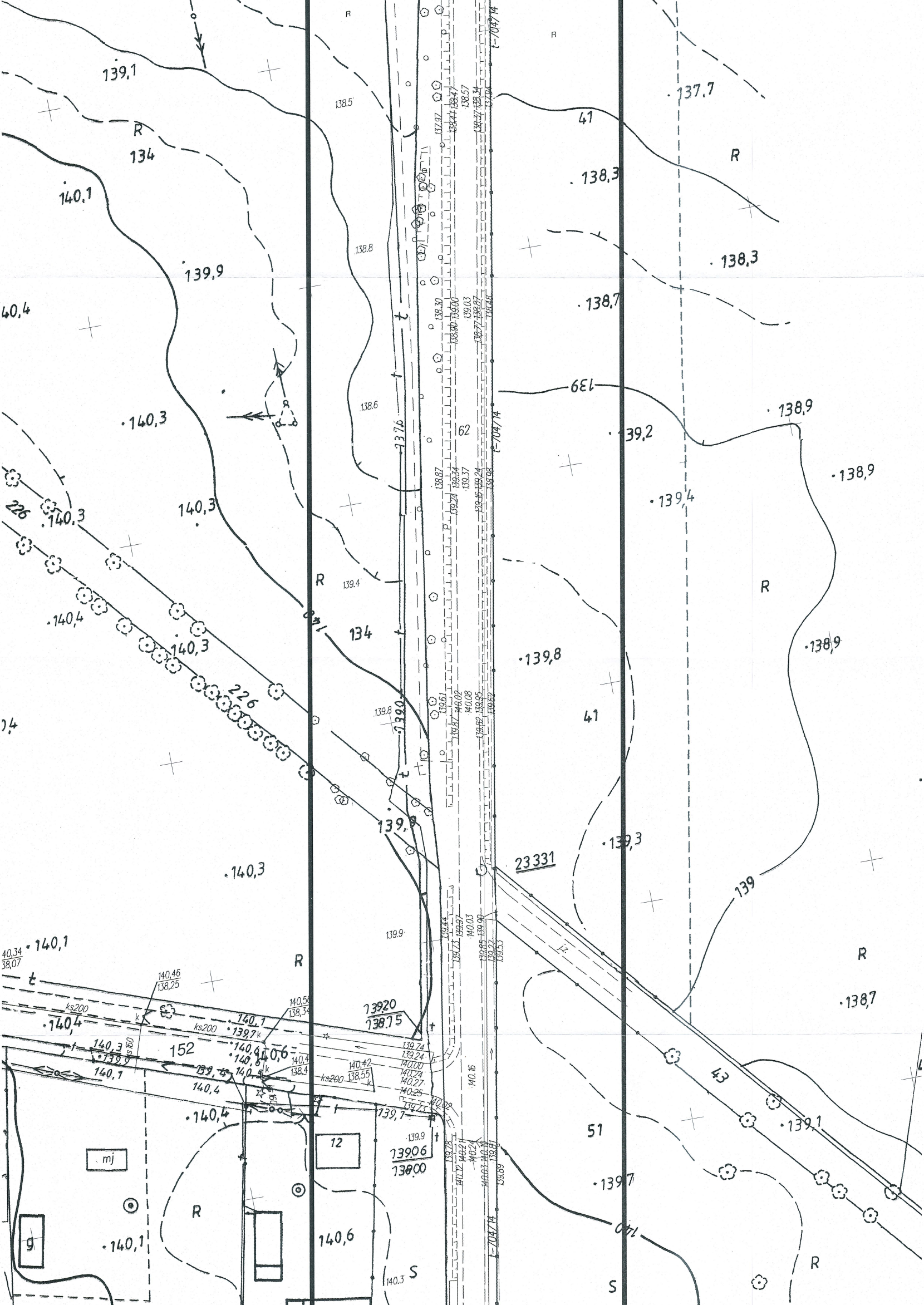
139,1
137,7
R
134
41
138,3
140,1
139,9
138,3
40,4
138,7
138,5
138,8
138,6
139
140,3
62
138,9
139,2
138,9
t-704/14
226
140,3
139,4
140,4
R
139,4
140,3
134
139,8
138,9
226
140
139,8
1390
41
139,9
139,3
23331
140,3
139
139,9
R
140,1
R
138,7
139,20
138,15
ks200
140,4
140,1
139,7
152
140,6
140,3
139,9
140,1
139,4
140,4
43
140,4
12
139,7
139,1
139,06
138,00
mj
51
139,7
R
140
g
140,1
140,6
S
140,3
S
R

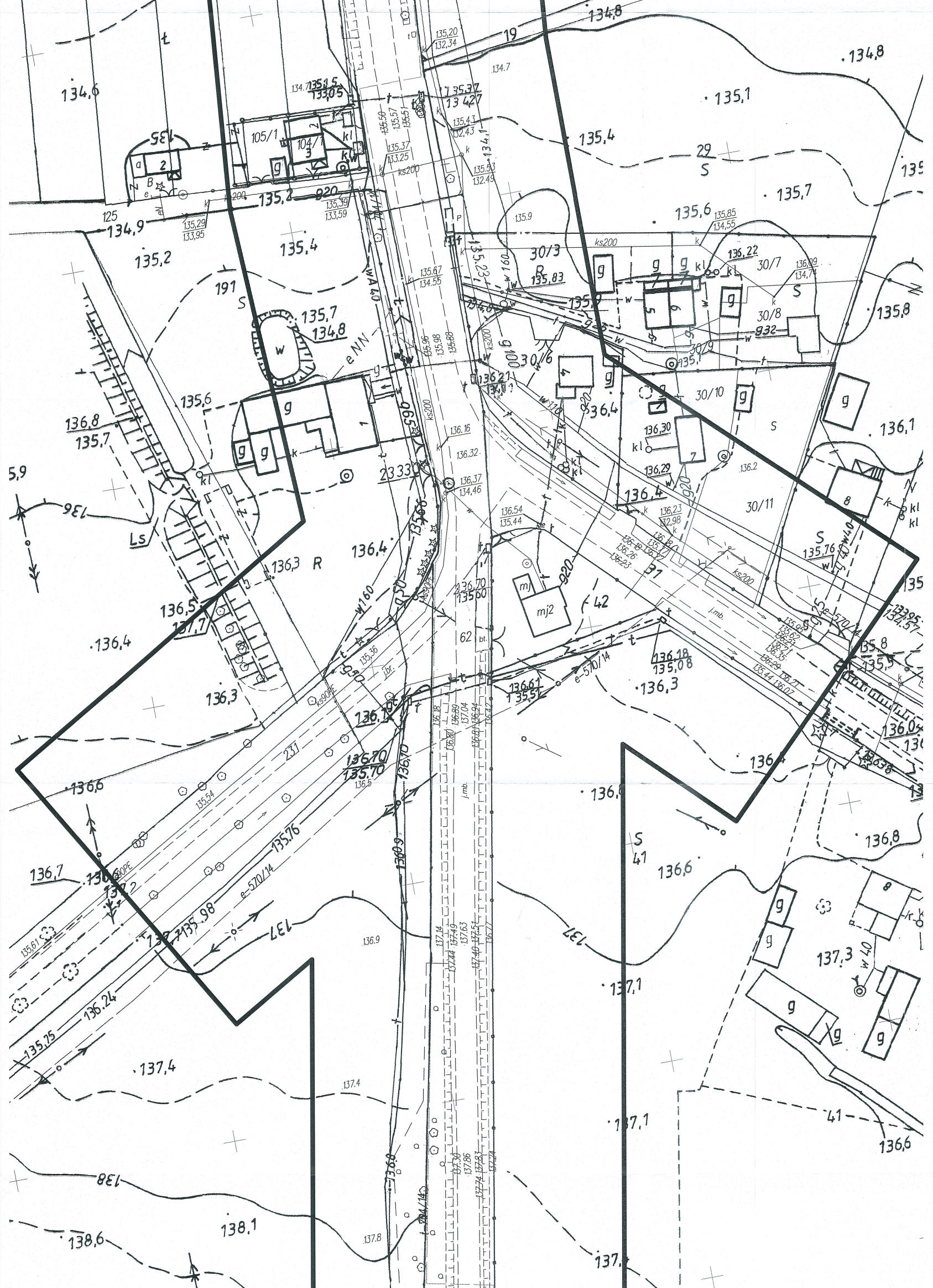
134,8
19
134,6
135,1
135,4
135,2
135,20
132,34
134.7
135,37
13 427
105/1
104/1
3
2
29
S
135,7
134,9
125
135,29
133,95
920
135,39
133,59
135,6
135,85
134,55
135.9
30/3
R
135,83
136,22
30/7
136,09
134,74
135,8
191
135,7
134,8
w
e NN
wA 40
w 160
135,9
932
30/8
30/9
30/6
136,21
30/10
g
1
136,8
135,7
135,6
5,9
136.16
136.32
136,37
134,46
23330
136,4
136,30
136,29
7
136.2
136,1
30/11
136,23
132,98
136,4
136.54
135.44
136
Ls
136,3
R
136,4
136,70
135,60
mj
mj2
42
62
31
ks200
S
135,76
w 40
8
kl
136,5
137,7
136,4
136,3
136,18
135,08
136,61
135,51
e-570/14
136,3
135.36
j.br.
ks90PE
231
136,70
135,70
136.5
135,54
136,6
136,4
136,8
S
41
136,6
135,76
136,7
137,2
135,98
e-570/14
137,1
137
137
136.9
135,61
136,24
135,75
137,4
137.4
137,3
w 40
g
137,1
41
136,6
138
138,1
138,6
137.8
137,7

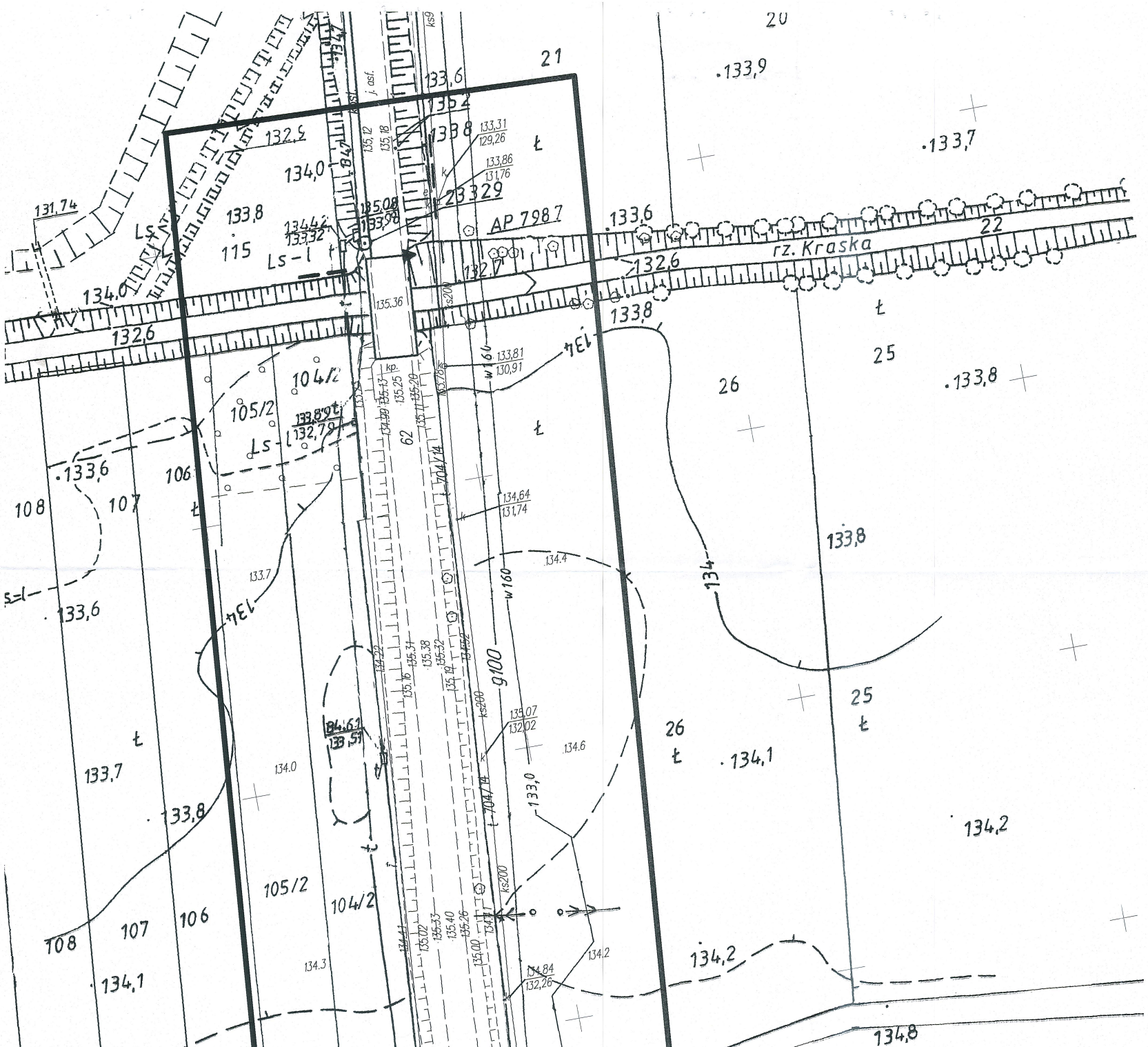

rz. Kraska
22
21
20
25
26
62
115
104/2
105/2
106
107
108
AP 798 7
23329
Ls-l
Ł
133,9
133,7
133,6
133,8
132,6
132,7
134,0
132,5
131,74
135.36
135,08
133,98
134,42
133,32
133,31
129,26
133,86
131,76
133,81
130,91
134,64
131,74
135,07
132,02
134,84
132,26
134,61
133,51
133,89
132,79
134.4
134.6
134,1
134,2
134,8
134.0
134.3
134.2
133.7
133,0
134
w160
g100
ks200
704/14
kp.
j. asf.